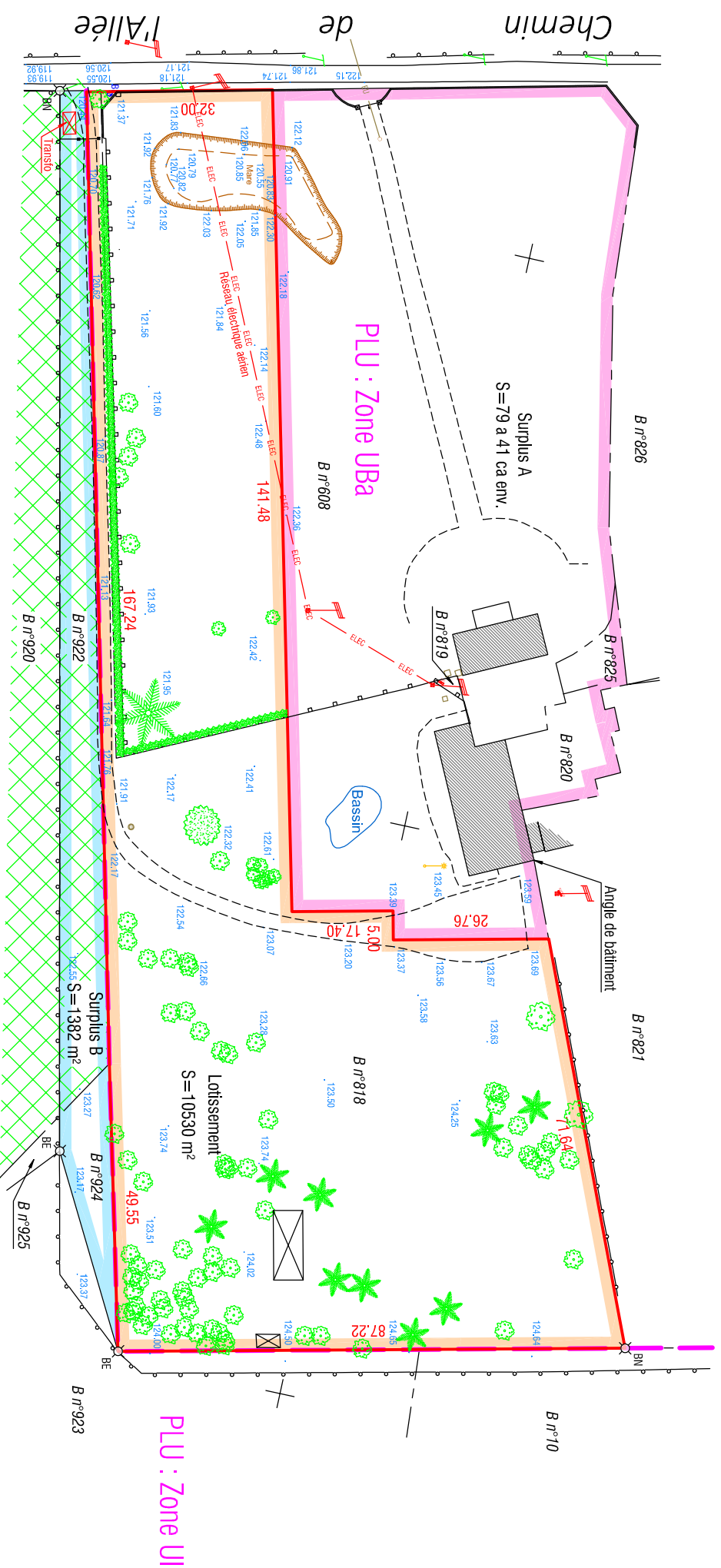


# PLAN DE L'ETAT ACTUEL

Propriété de M. PRISNER-LEVYNE Jean-Jacques

Plan dressé à partir d'un levé topographique effectué en janvier 2011  
Bonnage périmétrique réalisé le 7 décembre 2017

Superficie du lotissement : 10530 m<sup>2</sup>



Bruno RAMÉL

Architecte DPLG

42 ter rue de St Lubin

41190 ORCHAISE

Tél : 06.33.75.69.95

Mail : bchr45@orange.fr



**ABR**  
ARCHITECTURE  
bruno ramel architecture d'opéra

## Références cadastrales :

Section B - N°608 (93 a 63 ca)

Nº818 (87 a 41 ca)



Nº819 (00 a 08 ca)



Nº 820 (02 a 60 ca)


Nº825 (01 a 10 ca)





Nº 922 (11 a 23 ca)

Nº 924 (02 a 48 ca)

 BN    BE  
 Borne nouvelle / existante  
 (polyroc, plastique, métal)

 CN    CE  
 Clou nouveau / existant

 BA  
 Borne ancienne  
 (pierre, grès, ciment)

	Espace boisé classé
	Application cadastrale
	Cloûture
	Mur / Mur bahut

Signe d'appartenance de mur / clôture

NOTA : Planimétrie rattachée au système RGF93 - CC48

## Altimétrie rattachée au système NGF - IGN69